Образец по чл. 53, ал. 6 от НСГ

Изготвил: Ердун
Халил
/име, фамилия,/ подпис: [signature]
дата: 24.10.18 г.,
№ и дата на удостоверението за упражняване на лесовъдска практика: 12368/30.05.2016г

Одобрил:……
……
име, фамилия,/ подпис: ……
дата:……..г.,
№ и дата на удостоверението за упражняване на лесовъдска практика: ……...

ТЕХНОЛОГИЧЕН ПЛАН № ….

За добив на дървесина от отдел 136 подотдел В
На ТП ДГС/ДЛС Кирково /*попълва се само за държавни гори*/
Община Кирково; Землище Чичево;
имот с (кадастрален идентификатор/КВС) №……., /*попълва се само за недържавни гори*/

I. Схема за добива на дървесина от насаждението

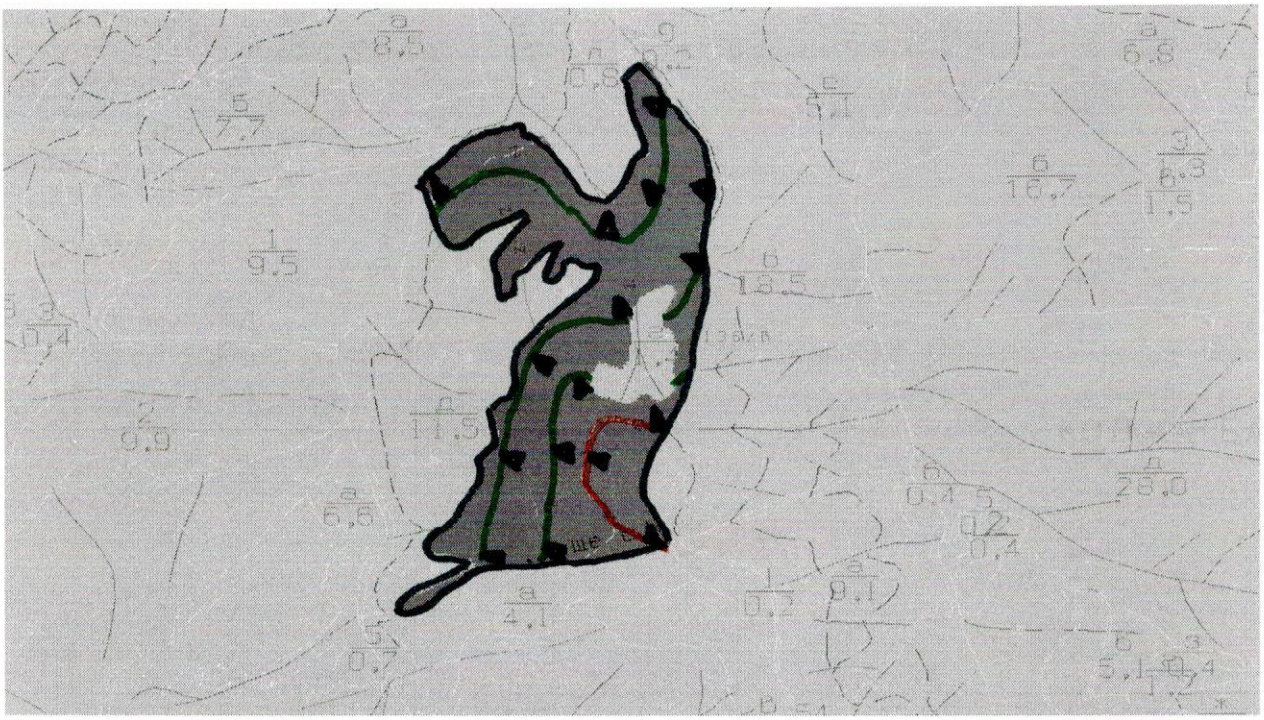

Легенда:

- проектирани [redacted] извозни пътища
- съществуващи извозни пътища
- съществуващ автомобилен път
- технологична просека
- граница на буквалта
- проектирани тракторни вр. извозни пътища
- временен склад
- трасе на въжена линия
- проектиран автомобилен път
- ……

На схемата задължително се нанасят контурите на насаждението/имота, съществуващите и проектирани временни горски пътища, технологичните просеки, просеките за въжени линии, извозни пътища, временни складове както и връзката им със съществуващата автомобилна пътна мрежа.

II. Характеристика на насаждението

1.Вид на сечта Принудителна / интензивност 5 %
Втори вид сеч Техническа / интензивност ……%
2.Площ на подотдела 18,2 ха Размер на сечището 18,2 ха
3. Състав по план/програма б.б-9-9-г.б-1, действителен б.б-9; г.б-1
5. Запас на 1 ха: с клони 294 куб.м/ха , без клони 239 куб. м/ха.
6. Среден наклон на терена 30 градуса.
7. Очакван добив от маркираната дървесина 1378 лежаща маса, куб.м.

дърв. вид / категория	б.бор	г.бор	з.дб			дърв. вид / категория	б.бор	г.бор	з.дб				
едра	42	-	-			дребна	4	-	-			вър-шина	
средна	62	-	-			дърва	1254	14	3				

8.Наличие и характеристика на подраста преди сечта (състав, възраст, средна височина, % на покритие) …, …… 9. Средно извозно разстояние ..100.....;

10. Други характеристики на насаждението (*токовища, сватбовища, надлесни дървета, сервитути, защитени територии, Натура 2000, защитени видове описани в доклада за гори с висока консервационна стойност, мъртва дървесина, вододайни зони, биологично разнообразие и др.)*

Близост / пресичане на водни течения при извоза на дървесина (указания)

.....Няма такива, за не се налага ограничение.....

/Пример:Насаждението не е в близост до постоянни водни течения и не се налагат ограничения и препоръки в тази насока/

Наличие на ВКС (указания)

.....Няма налични на ВКС.....

/Пример:В насаждението са представени ВКС 3.1.В сила са следните ограничения и препоръки при сечта и извоза на дървесина:

-да не се секат и извозват немаркирани сухи и паднали дървета:

-за предотвратяване на ерозионни процеси, след приключване на сечта и извоза по протежението на извозните пътища в насаждението да се поставят купчини от клони/

III. Технологични указания

1. Дървесината в насаждението да се добива при спазване на технологичната схема по т. I
2. Сечта ще се извършва с (моторен трион, ръчно, машини; кастренето на отсечените стъбла се извършва: в сечище, на временен склад) **бензиномоторен трион, разкройване на секции с дължина до ..4..... м в сечището** .
3. Извозът от сечището до временните складове ще се осъществява с **нает обоз или ръчно на сортименти,изцяло натоварени . Рампиране-на обозначените временни складове върху подложки и правилно подредени фигури. Забранява се извоза на цели стъбла.**

на (цели стъбла, дълги/къси секции, сортименти, чипс и др.; с влачене по терена, изцяло натоварени)……..

……

4. Проектирани нови горски автомобилни пътища съгласно Наредба 5 за строителството в горските територии без промяна на предназначението им: дължина ……м. широчина ……м.
5. Изграждане и ремонт на временни извозни горски пътища:

5.1 Тракторни – допустимо разстояние между тях ...10.....м (не по-малко от 40 м), дължина2001.....м, широчина 4 м.

5.2 Коларски - разстояние между тях.....м (не по-малко от 40 м), дължина .….м, широчина ... м

6. Просеки за въжени линии: ……. бр.

допустимо разстояние между просеките ..... м., дължина ..... м., широчина ..... м.

7. Направа на технологични просеки .....бр.

допустимо разстояние между тях .....м., дължина ……м., широчина ..... м.

8. Изграждане на нови временни складове (бр., площ в ха) ...1651 - 0,2.....

……

9. Мерки за опазване на оставащите на корен дървета, подраста, младиняка и почвата. **Дърветата подлежащи на сеч да се повалят в определената посока , като се пазят оставащите на корен дървета. При извоза на сортименти, да се предпазва от обелване на кората на оставащите дървета на корен , като се подложат колчета, целулоза или подръчни средства.**

10. Начини за почистване на сечището: **Почистването на сечището от върша, отпад и неизползвана дървесина да се извършва чрез** ……

След приключването на извоза, извозните пътища да се задръстят, като през определено разстояние се натрупат купчини от клони. Отпадъците от добива –клони,кори,трици и отпадъчна дървесина се премахват от заливните зони на реките,сервитутната ивица на пътното платно,водостоците и пътните канавки.

11. Други указания: **Да се спазват стриктно разпоредбите на чл. 47 от Наредба №8 за сечите в горите.**

Да се изнасят битовите отпадъци от сечището извън горските територии на определените за това места.

12. Всички операции по подготвителните и основните работи да се извършват съгласно изискванията на Правилника за здравословни и безопасни условия на труд в горите и правилата за противопожарна безопасност в горите.

ЗАПОЗНАТ с технологичния план: ……/попълва се след издаването на позволителното за сеч/

Лицето по чл. 108, ал. 2 от ЗГ, на което е издадено позволително за сеч № .....

……

/ трите имена, подпис, дата - /

№ и дата на удостоверението за упражняване на лесовъдска практика: ……

Образец по чл. 53, ал. 6 от НСГ

Изготвил: Ердун Халил ……
/име, фамилия,/ подпис: ……
дата: 10.08.16 г.,
№ и дата на удостоверението за упражняване на лесовъдска практика: 1268/2005-2016

Одобрил: ……
……
име, фамилия,/ подпис: ……
дата: ……г.,
№ и дата на удостоверението за упражняване на лесовъдска практика: ……

ТЕХНОЛОГИЧЕН ПЛАН № ….

За добив на дървесина от отдел 136 подотдел Г
На ТП ДГС/ДЛС Кирково /*попълва се само за държавни гори*/
Община Кирково; Землище Чичево;
имот с (кадастрален идентификатор/КВС) №……, /*попълва се само за недържавни гори*/

I. Схема за добива на дървесина от насаждението

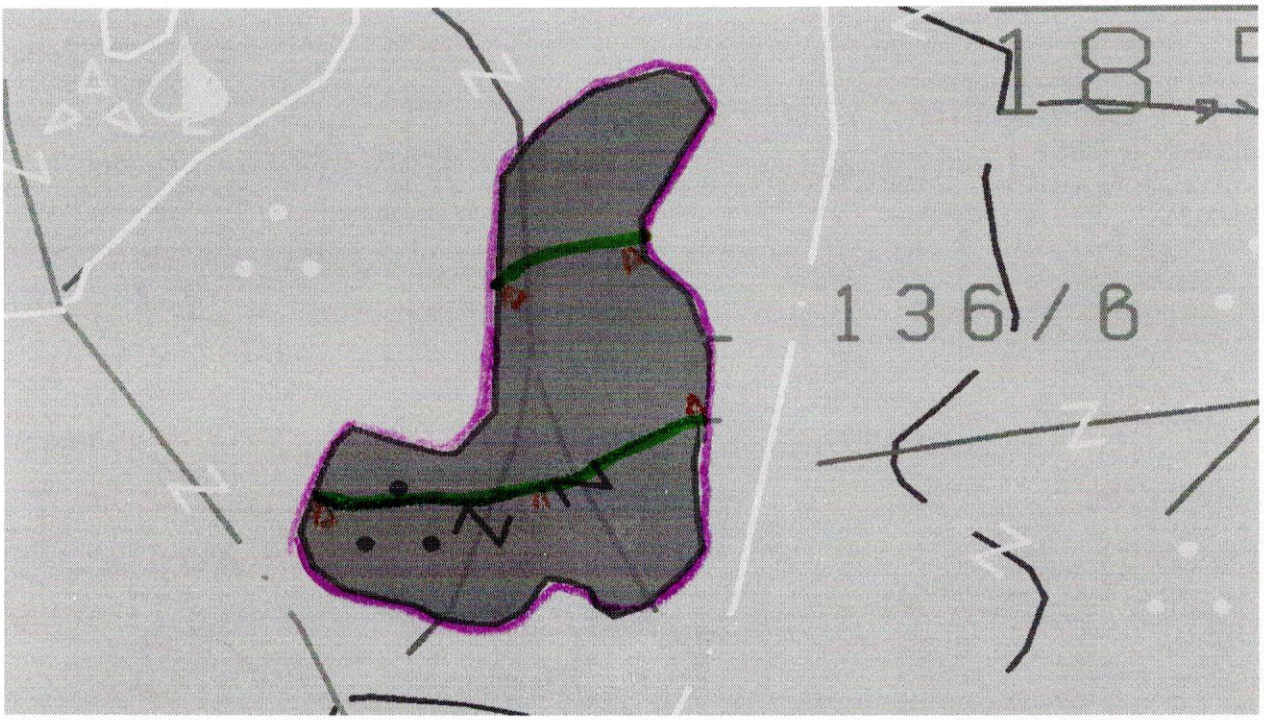

Легенда:

± ± ± ± проектирани коларски вр. извозни пътища
съществуващи извозни пътища
съществуващ автомобилен път
технологична просека
граница на вуковина
проектирани тракторни вр. извозни пътища
временен склад
xxxxxx трасе на въжена линия
проектиран автомобилен път
……

На схемата задължително се нанасят контурите на насаждението/имота, съществуващите и проектирани временни горски пътища, технологичните просеки, просеките за въжени линии, извозни пътища, временни складове както и връзката им със съществуващата автомобилна пътна мрежа.

II. Характеристика на насаждението

1.Вид на сечта Планувателна/ интензивност ……%
Втори вид сеч Техническа/ интензивност ……%
2.Площ на подотдела 1.4 ха Размер на сечището 1.4 ха
3. Състав по план/програма 9гл.1, Акация, листв. 1.5 действителен 9гл.1, Акация, листв. 1, б.б. 1
5. Запас на 1 ха: с клони 341 куб.м/ха , без клони 177 куб. м/ха.
6. Среден наклон на терена 23 градуса.
7. Очакван добив от маркираната дървесина 154 лежаща маса, куб.м.

дърв. вид / категория	бгл	б.б	Акация			дърв. вид / категория	бгл	б.б	Акация			
едра	23	–	–			дребна	3	–	–			вършина
средна	23	–	–			дърва	95	8	2			

8.Наличие и характеристика на подраста преди сечта (състав, възраст, средна височина, % на покритие) ...Няма Наличие на подраст..... 9. Средно извозно разстояние ...100.....;

10. Други характеристики на насаждението (*токовища, сватбовища, надлесни дървета, сервитути, защитени територии, Натура 2000, защитени видове описани в доклада за гори с висока консервационна стойност, мъртва дървесина, вододайни зони, биологично разнообразие и др.)*

Близост / пресичане на водни течения при извоза на дървесина (указания)

.....Няма Такиви.....

/Пример:Насаждението не е в близост до постоянни водни течения и не се налагат ограничения и препоръки в тази насока/

Наличие на ВКС (указания)

.....Няма Наличие на ВКС.....

/Пример:В насаждението са представени ВКС 3.1.В сила са следните ограничения и препоръки при сечта и извоза на дървесина:

-да не се секат и извозват немаркирани сухи и паднали дървета:

-за предотвратяване на ерозионни процеси, след приключване на сечта и извоза по протежението на извозните пътища в насаждението да се поставят купчини от клони/

III. Технологични указания

1. Дървесината в насаждението да се добива при спазване на технологичната схема по т. I

2. Сечта ще се извършва с (моторен трион, ръчно, машини; кастренето на отсечените стъбла се извършва: в сечище, на временен склад) **бензиномоторен трион, разкройване на секции с дължина до …… м в сечището** .

3. Извозът от сечището до временните складове ще се осъществява с **нает обоз или ръчно на сортименти,изцяло натоварени . Рампиране-на обозначените временни складове върху подложки и правилно подредени фигури. Забранява се извоза на цели стъбла.**

на (цели стъбла, дълги/къси секции, сортименти, чипс и др.; с влачене по терена, изцяло натоварени)……..

.....

4. Проектирани нови горски автомобилни пътища съгласно Наредба 5 за строителството в горските територии без промяна на предназначението им: дължина ……м. широчина ……м.

5. Изграждане и ремонт на временни извозни горски пътища:

5.1 Тракторни – допустимо разстояние между тях 100.....м (не по-малко от 40 м), дължина 400.....м, широчина 4 м.

5.2 Коларски - разстояние между тях.....м (не по-малко от 40 м), дължина .....м, широчина ... м

6. Просеки за въжени линии: ……. бр.

допустимо разстояние между просеките ..... м., дължина ..... м., широчина ..... м.

7. Направа на технологични просеки .....бр.

допустимо разстояние между тях .....м., дължина ……м., широчина ..... м.

8. Изграждане на нови временни складове (бр., площ в ха) ....5 бр.....0,05 ха.....

.....

9. Мерки за опазване на оставащите на корен дървета, подраста, младиняка и почвата. **Дърветата подлежащи на сеч да се повалят в определената посока , като се пазят оставащите на корен дървета. При извоза на сортименти, да се предпазва от обелване на кората на оставащите дървета на корен , като се подложат колчета, целулоза или подръчни средства.**

10. Начини за почистване на сечището: **Почистването на сечището от вършина, отпад и неизползвана дървесина да се извършва чрез** равномерно разхвърляне върху цялата площ.....

След приключването на извоза, извозните пътища да се задръстят, като през определено разстояние се натрупат купчини от клони. Отпадъците от добива –клони,кори,трици и отпадъчна дървесина се премахват от заливните зони на реките,сервитутната ивица на пътното платно,водостоците и пътните канавки.

11. Други указания: **Да се спазват стриктно разпоредбите на чл. 47 от Наредба №8 за сечите в горите.**

Да се изнасят битовите отпадъци от сечището извън горските територии на определените за това места.

12. Всички операции по подготвителните и основните работи да се извършват съгласно изискванията на Правилника за здравословни и безопасни условия на труд в горите и правилата за противопожарна безопасност в горите.

ЗАПОЗНАТ с технологичния план: ……/попълва се след издаването на позволителното за сеч/

Лицето по чл. 108, ал. 2 от ЗГ, на което е издадено позволително за сеч № .....

.....

/ трите имена, подпис, дата - /

№ и дата на удостоверението за упражняване на лесовъдска практика: …….....

Образец по чл. 53, ал. 6 от НСГ

Изготвил:.....Николай.....
.....Хаджиев.....
/име, фамилия,/ подпис: .....
дата:.....24.10.18.....г.,
№ и дата на удостоверението за упражняване на лесовъдска практика: .....13/07/24.10.17.....

Одобрил:.....
.....
име, фамилия,/ подпис: .....
дата:.....г.,
№ и дата на удостоверението за упражняване на лесовъдска практика: .....

ТЕХНОЛОГИЧЕН ПЛАН № ....

За добив на дървесина от отдел.....3.....подотдел.....Г.....
На ТП ДГС/ДЛС.....Кирково...../*попълва се само за държавни гори*/
Община .....Кирково.....; Землище .....Пресека.....;
имот с (кадастрален идентификатор/КВС) №....., /*попълва се само за недържавни гори*/

I. Схема за добива на дървесина от насаждението.....

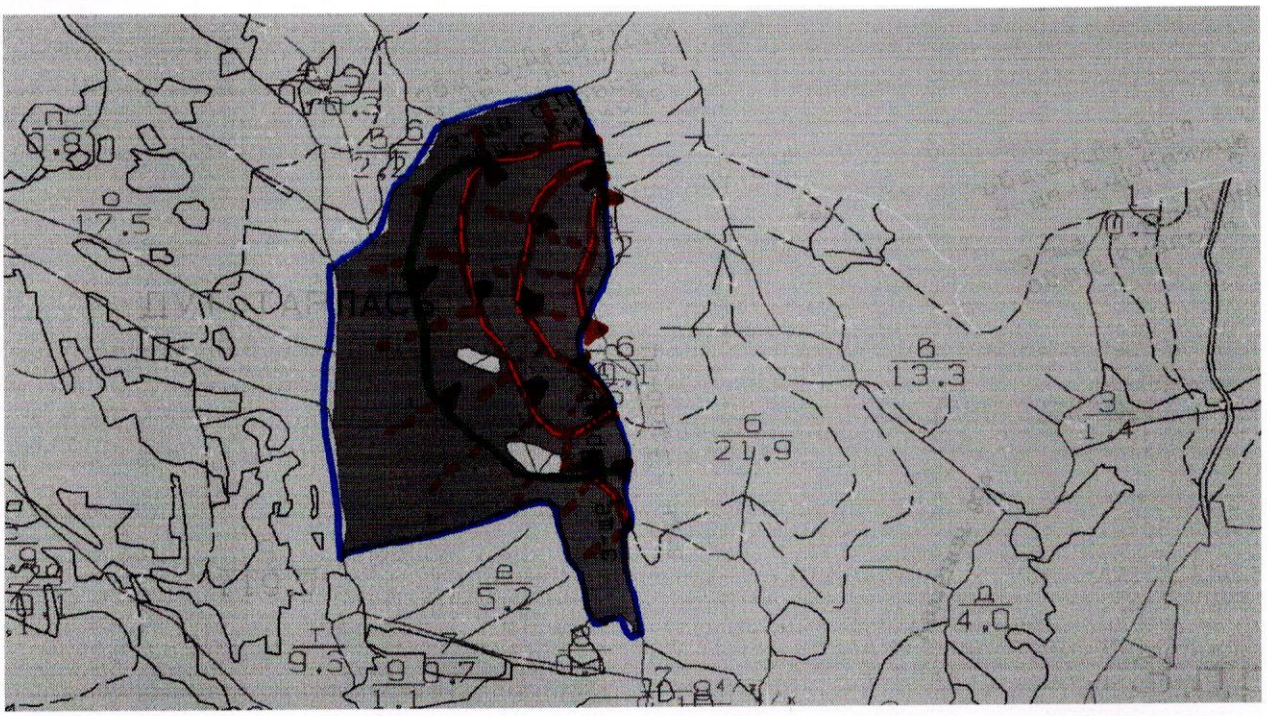

Легенда:

- проектирани коларски вр. извозни пътища
- съществуващи извозни пътища
- съществуващ автомобилен път
- технологична просека
- Граница на Букварка
- проектирани тракторни вр. извозни пътища
- временен склад
- xxxxxx трасе на въжена линия
- проектиран автомобилен път
- .....

На схемата задължително се нанасят контурите на насаждението/имота, съществуващите и проектирани временни горски пътища, технологичните просеки, просеките за въжени линии, извозни пътища, временни складове както и връзката им със съществуващата автомобилна пътна мрежа.

II. Характеристика на насаждението

1.Вид на сечта .....пробирка...../ интензивност .....20.....%
Втори вид сеч .....техническа...../ интензивност .....%
2.Площ на подотдела .....20,8.....ха Размер на сечището.....20,8..... ха
3. Състав по план/програма.....Б.Б-10....., действителен.....Б.Б-10.....
5. Запас на 1 ха: с клони.....348.....куб.м/ха , без клони .....290.....куб. м/ха.
6. Среден наклон на терена .....30°.....градуса.
7. Очакван добив от маркираната дървесина лежаща маса,.....675..... куб.м.

дърв. вид / категория	Б.Б					дърв. вид / категория	Б.Б						
едра	32					дребна	37					вър-шина	
средна	272					дърва	334						

8.Наличие и характеристика на подраста преди сечта (състав, възраст, средна височина, % на покритие) ..... 9.
Средно извозно разстояние ....100м.....;
10. Други характеристики на насаждението (*токовища, сватбовища, надлесни дървета, сервитути, защитени територии, Натура 2000, защитени видове описани в доклада за гори с висока консервационна стойност, мъртва дървесина, вододайни зони, биологично разнообразие и др.)*

Близост / пресичане на водни течения при извоза на дървесина (указания)
.....нема такива и не се налагат ограничения.....

/Пример:Насаждението не е в близост до постоянни водни течения и не се налагат ограничения и препоръки в тази насока/

Наличие на ВКС (указания)
.....ГВКС - 6.....

/Пример:В насаждението са представени ВКС 3.1.В сила са следните ограничения и препоръки при сечта и извоза на дървесина:
-да не се секат и извозват немаркирани сухи и паднали дървета:
-за предотвратяване на ерозионни процеси, след приключване на сечта и извоза по протежението на извозните пътища в насаждението да се поставят купчини от клони/

III. Технологични указания

1. Дървесината в насаждението да се добива при спазване на технологичната схема по т. I
2. Сечта ще се извършва с (моторен трион, ръчно, машини; кастренето на отсечените стъбла се извършва: в сечище, на временен склад) **бензиномоторен трион, разкройване на секции с дължина до ...8.... м в сечището** .
3. Извозът от сечището до временните складове ще се осъществява със специализиран трактор или **нает обоз на сортименти,изцяло натоварени . Рампиране-на обозначените временни складове върху подложки и правилно подредени фигури. Забранява се извоза на цели стъбла.**
на (цели стъбла, дълги/къси секции, сортименти, чипс и др.; с влачене по терена, изцяло натоварени).....
.....
4. Проектирани нови горски автомобилни пътища съгласно Наредба 5 за строителството в горските територии без промяна на предназначението им: дължина .....м. широчина .....м.
5. Изграждане и ремонт на временни извозни горски пътища:
   5.1 Тракторни – допустимо разстояние между тях ...100.....м (не по-малко от 40 м), дължина 1000.....м, широчина 4 м.
   5.2 Коларски - разстояние между тях.....м (не по-малко от 40 м), дължина .....м, широчина ... м
6. Просеки за въжени линии: ..... бр.
допустимо разстояние между просеките ..... м., дължина ..... м., широчина ..... м.
7. Направа на технологични просеки .....бр.
допустимо разстояние между тях .....м., дължина .....м., широчина ..... м.
8. Изграждане на нови временни складове (бр., площ в ха) ...Вбр.-0,02.....
.....
9. Мерки за опазване на оставащите на корен дървета, подраста, младиняка и почвата. **Дърветата подлежащи на сеч да се повалят в определената посока , като се пазят оставащите на корен дървета. При извоза на сортименти, да се предпазва от обелване на кората на оставащите дървета на корен , като се подложат колчета, целулоза или подръчни средства.**
10. Начини за почистване на сечището: **Почистването на сечището от вършина, отпад и неизползвана дървесина да се извършва чрез** ...равномерно разхвърляне върху целата площ на насаждението.....
След приключването на извоза, извозните пътища да се задръстят, като през определено разстояние се натрупат купчини от клони. Отпадъците от добива –клони,кори,трици и отпадъчна дървесина се премахват от заливните зони на реките,сервитутната ивица на пътното платно,водостоците и пътните канавки.
11. Други указания: **Да се спазват стриктно разпоредбите на чл. 47 от Наредба №8 за сечите в горите.**
Да се изнасят битовите отпадъци от сечището извън горските територии на определените за това места.
12. Всички операции по подготвителните и основните работи да се извършват съгласно изискванията на Правилника за здравословни и безопасни условия на труд в горите и правилата за противопожарна безопасност в горите.

ЗАПОЗНАТ с технологичния план: ...../попълва се след издаването на позволителното за сеч/
Лицето по чл. 108, ал. 2 от ЗГ, на което е издадено позволително за сеч № .....
.....
/ трите имена, подпис, дата - /
№ и дата на удостоверението за упражняване на лесовъдска практика: .....

Образец по чл. 53, ал. 6 от НСГ

Изготвил: Николай Хаджиев

/име, фамилия,/ подпис: ……

дата: 24.10.16 г.,

№ и дата на удостоверението за упражняване на лесовъдска практика: 13107/24.10.17

Одобрил:……

……

име, фамилия,/ подпис: ……

дата:……..г.,

№ и дата на удостоверението за упражняване на лесовъдска практика: ……...

ТЕХНОЛОГИЧЕН ПЛАН № ….

За добив на дървесина от отдел……4……подотдел……б……

На ТП ДГС/ДЛС……Кирково……/*попълва се само за държавни гори*/

Община ……Кирково……; Землище ……Здравчец……;

имот с (кадастрален идентификатор/КВС) №……., /*попълва се само за недържавни гори*/

I. Схема за добива на дървесина от насаждението

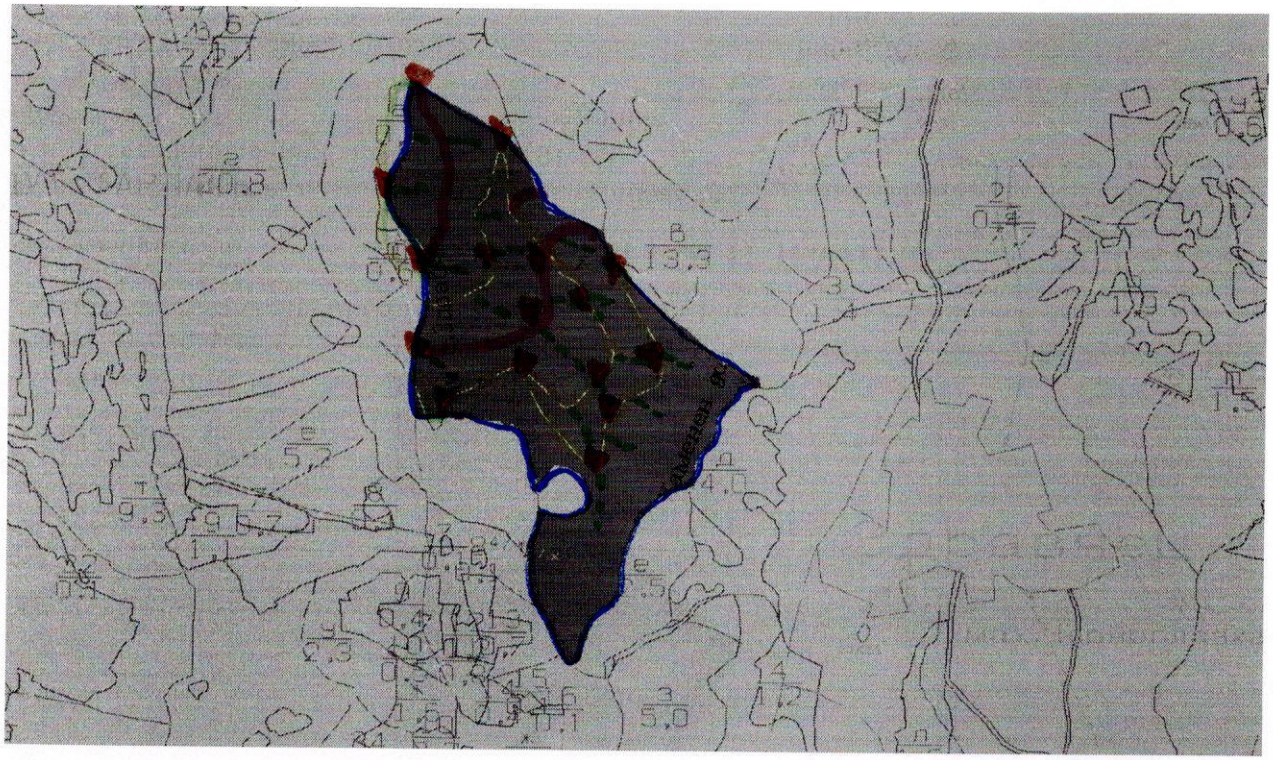

Легенда:

- проектирани коларски вр. извозни пътища
- съществуващи извозни пътища
- съществуващ автомобилен път
- технологична просека
- граница на въжената
- проектирани тракторни вр. извозни пътища
- временен склад
- xxxxxx трасе на въжена линия
- проектиран автомобилен път
- ……

На схемата задължително се нанасят контурите на насаждението/имота, съществуващите и проектирани временни горски пътища, технологичните просеки, просеките за въжени линии, извозни пътища, временни складове както и връзката им със съществуващата автомобилна пътна мрежа.

II. Характеристика на насаждението

1.Вид на сечта ……Пробирка……/ интензивност …….%

Втори вид сеч ……техническа……/ интензивност …….%

2.Площ на подотдела …21,9…ха Размер на сечището……21,9…… ха

3. Състав по план/програма……Б.Б.-10……, действителен……Б.Б.-10……

5. Запас на 1 ха: с клони……258……куб.м/ха , без клони ……209……куб. м/ха.

6. Среден наклон на терена …23°……градуса.

7. Очакван добив от маркираната дървесина ……961……лежаща маса, куб.м.

дърв. вид / категория	Б.Б					дърв. вид / категория	Б.Б						
едра	44					дребна	34					вър-шина	
средна	475					дърва	408						

8.Наличие и характеристика на подраста преди сечта (състав, възраст, средна височина, % на покритие) ..... 9.
Средно извозно разстояние ...100 м.;
10. Други характеристики на насаждението (*токовища, сватбовища, надлесни дървета, сервитути, защитени територии, Натура 2000, защитени видове описани в доклада за гори с висока консервационна стойност, мъртва дървесина, вододайни зони, биологично разнообразие и др.)*

Близост / пресичане на водни течения при извоза на дървесина (указания)
.....няма налични такиза и не се налагат ограничения.....

/Пример:Насаждението не е в близост до постоянни водни течения и не се налагат ограничения и препоръки в тази насока/

Наличие на ВКС (указания)
.....няма ВКС.....

/Пример:В насаждението са представени ВКС 3.1.В сила са следните ограничения и препоръки при сечта и извоза на дървесина:
-да не се секат и извозват немаркирани сухи и паднали дървета:
-за предотвратяване на ерозионни процеси, след приключване на сечта и извоза по протежението на извозните пътища в насаждението да се поставят купчини от клони/

III. Технологични указания

1. Дървесината в насаждението да се добива при спазване на технологичната схема по т. I
2. Сечта ще се извършва с (моторен трион, ръчно, машини; кастренето на отсечените стъбла се извършва: в сечище, на временен склад) **бензиномоторен трион, разкройване на секции с дължина до ...8... м в сечището** .
3. Извозът от сечището до временните складове ще се осъществява със специализиран трактор или **нает обоз на сортименти,изцяло натоварени . Рампиране-на обозначените временни складове върху подложки и правилно подредени фигури. Забранява се извоза на цели стъбла.**
на (цели стъбла, дълги/къси секции, сортименти, чипс и др.; с влачене по терена, изцяло натоварени).....
.....
4. Проектирани нови горски автомобилни пътища съгласно Наредба 5 за строителството в горските територии без промяна на предназначението им: дължина .....м. широчина .....м.
5. Изграждане и ремонт на временни извозни горски пътища:
   5.1 Тракторни – допустимо разстояние между тях ...100...м (не по-малко от 40 м), дължина 1000.....м, широчина 4 м.
   5.2 Коларски - разстояние между тях.....м (не по-малко от 40 м), дължина .....м, широчина ... м
6. Просеки за въжени линии: ..... бр.
допустимо разстояние между просеките ..... м., дължина ..... м., широчина ..... м.
7. Направа на технологични просеки .....бр.
допустимо разстояние между тях .....м., дължина .....м., широчина ..... м.
8. Изграждане на нови временни складове (бр., площ в ха) ...16 бр - 0,02.....
.....
9. Мерки за опазване на оставащите на корен дървета, подраста, младиняка и почвата. **Дърветата подлежащи на сеч да се повалят в определената посока , като се пазят оставащите на корен дървета. При извоза на сортименти, да се предпазва от обелване на кората на оставащите дървета на корен , като се подложат колчета, целулоза или подръчни средства.**
10. Начини за почистване на сечището: **Почистването на сечището от вършина, отпад и неизползвана дървесина да се извършва чрез** ..разномерно разхвърляне върху цялата площ на насаждението.....
След приключването на извоза, извозните пътища да се задръстят, като през определено разстояние се натрупат купчини от клони. Отпадъците от добива –клони,кори,трици и отпадъчна дървесина се премахват от заливните зони на реките,сервитутната ивица на пътното платно,водостоците и пътните канавки.
11. Други указания: **Да се спазват стриктно разпоредбите на чл. 47 от Наредба №8 за сечите в горите.**
Да се изнасят битовите отпадъци от сечището извън горските територии на определените за това места.
12. Всички операции по подготвителните и основните работи да се извършват съгласно изискванията на Правилника за здравословни и безопасни условия на труд в горите и правилата за противопожарна безопасност в горите.

ЗАПОЗНАТ с технологичния план: ...../попълва се след издаването на позволителното за сеч/
Лицето по чл. 108, ал. 2 от ЗГ, на което е издадено позволително за сеч № .....
.....
/ трите имена, подпис, дата - /
№ и дата на удостоверението за упражняване на лесовъдска практика: .....

Образец по чл. 53, ал. 6 от НСГ

Изготвил: Николай Ходниев

/име, фамилия,/ подпис: .....

дата: 23.08.18 г.,

№ и дата на удостоверението за упражняване на лесовъдска практика: 13107/24.10.17

Одобрил:.....

.....

име, фамилия,/ подпис: .....

дата:.....г.,

№ и дата на удостоверението за упражняване на лесовъдска практика: .....

ТЕХНОЛОГИЧЕН ПЛАН № ....

За добив на дървесина от отдел 4 подотдел В

На ТП ДГС/ДЛС Кирково /*попълва се само за държавни гори*/

Община Кирково; Землище Здравчец;

имот с (кадастрален идентификатор/КВС) №..... /*попълва се само за недържавни гори*/

I. Схема за добива на дървесина от насаждението



Легенда:

- проектирани коларски вр. извозни пътища
- съществуващи извозни пътища
- съществуващ автомобилен път
- технологична просека
- Граница на бухвалка
- проектирани тракторни вр. извозни пътища
- временен склад
- трасе на въжена линия
- проектиран автомобилен път
- .....

На схемата задължително се нанасят контурите на насаждението/имота, съществуващите и проектирани временни горски пътища, технологичните просеки, просеките за въжени линии, извозни пътища, временни складове както и връзката им със съществуващата автомобилна пътна мрежа.

II. Характеристика на насаждението

1.Вид на сечта прорежданe / интензивност 15 %

Втори вид сеч техническа / интензивност .....%

2.Площ на подотдела 13,3 ха Размер на сечището 13,3 ха

3. Състав по план/програма Б.Б-10, действителен Б.Б-10

5. Запас на 1 ха: с клони 284 куб.м/ха , без клони 237 куб. м/ха.

6. Среден наклон на терена 24° градуса.

7. Очакван добив от маркираната дървесина 358 лежаща маса, куб.м.

дърв. вид / категория	Б.Б					дърв. вид / категория	Б.Б						
едра	19					дребна	20					вър-шина	
средна	182					дърва	137						

8.Наличие и характеристика на подраста преди сечта (състав, възраст, средна височина, % на покритие) ..... 9.
Средно извозно разстояние ...100м.....;
10. Други характеристики на насаждението (*токовища, сватбовища, надлесни дървета, сервитути, защитени територии, Натура 2000, защитени видове описани в доклада за гори с висока консервационна стойност, мъртва дървесина, вододайни зони, биологично разнообразие и др.)*

Близост / пресичане на водни течения при извоза на дървесина (указания)
.....няма токиза и не се налагат ограничения.....

/Пример:Насаждението не е в близост до постоянни водни течения и не се налагат ограничения и препоръки в тази насока/

Наличие на ВКС (указания)
.....няма наличие на ВКС.....

/Пример:В насаждението са представени ВКС 3.1.В сила са следните ограничения и препоръки при сечта и извоза на дървесина:
-да не се секат и извозват немаркирани сухи и паднали дървета:
-за предотвратяване на ерозионни процеси, след приключване на сечта и извоза по протежението на извозните пътища в насаждението да се поставят купчини от клони/

III. Технологични указания

1. Дървесината в насаждението да се добива при спазване на технологичната схема по т. I
2. Сечта ще се извършва с (моторен трион, ръчно, машини; кастренето на отсечените стъбла се извършва: в сечище, на временен склад) **бензиномоторен трион, разкройване на секции с дължина до ...8..... м в сечището** .
3. Извозът от сечището до временните складове ще се осъществява с **нает обоз или ръчно на сортименти,изцяло натоварени . Рампиране-на обозначените временни складове върху подложки и правилно подредени фигури. Забранява се извоза на цели стъбла.**
на (цели стъбла, дълги/къси секции, сортименти, чипс и др.; с влачене по терена, изцяло натоварени).....
.....
4. Проектирани нови горски автомобилни пътища съгласно Наредба 5 за строителството в горските територии без промяна на предназначението им: дължина .....м. широчина .....м.
5. Изграждане и ремонт на временни извозни горски пътища:
   5.1 Тракторни – допустимо разстояние между тях ...100.....м (не по-малко от 40 м), дължина ...1000.....м, широчина 4 м.
   5.2 Коларски - разстояние между тях.....м (не по-малко от 40 м), дължина .....м, широчина ... м
6. Просеки за въжени линии: ..... бр.
допустимо разстояние между просеките ..... м., дължина ..... м., широчина ..... м.
7. Направа на технологични просеки .....бр.
допустимо разстояние между тях .....м., дължина .....м., широчина ..... м.
8. Изграждане на нови временни складове (бр., площ в ха) ...14 бр. – 0,02.....
.....
9. Мерки за опазване на оставащите на корен дървета, подраста, младиняка и почвата. **Дърветата подлежащи на сеч да се повалят в определената посока , като се пазят оставащите на корен дървета. При извоза на сортименти, да се предпазва от обелване на кората на оставащите дървета на корен , като се подложат колчета, целулоза или подръчни средства.**
10. Начини за почистване на сечището: **Почистването на сечището от вършина, отпад и неизползвана дървесина да се извършва чрез** ...равномерно разхвърляне върху гуялата и полу на насаждението...
След приключването на извоза, извозните пътища да се задръстят, като през определено разстояние се натрупат купчини от клони. Отпадъците от добива –клони,кори,трици и отпадъчна дървесина се премахват от заливните зони на реките,сервитутната ивица на пътното платно,водостоците и пътните канавки.
11. Други указания: **Да се спазват стриктно разпоредбите на чл. 47 от Наредба №8 за сечите в горите.**
Да се изнасят битовите отпадъци от сечището извън горските територии на определените за това места.
12. Всички операции по подготвителните и основните работи да се извършват съгласно изискванията на Правилника за здравословни и безопасни условия на труд в горите и правилата за противопожарна безопасност в горите.

ЗАПОЗНАТ с технологичния план: ...../попълва се след издаването на позволителното за сеч/
Лицето по чл. 108, ал. 2 от ЗГ, на което е издадено позволително за сеч № .....
.....
/ трите имена, подпис, дата - /
№ и дата на удостоверението за упражняване на лесовъдска практика: .....